

# Gemeinde Meiningen

## ÄNDERUNG DES FLÄCHENWIDMUNGSPLANES

Gemeinde Nr. 80413

lfd. Nr.

Betroffene Grundstücke: Gp 3249 (Tfl.) KG 92115 Meiningen

DEM GEMEINDEVERTRETUNGSBESCHLUSS

VOM 10.02.22

ZUGRUNDE GELEGEN:

Der Bürgermeister: iw...

Entwurf aufgelegt gem. §§ 21, 23 RPG

VOM 16.02.22

BIS 16.03.22

KUNDGEMACHT gem. § 32 Gemeindegesetz

VOM 11.11.22

BIS 25.11.22

VERMERK DER LANDESREGIERUNG:

AMT DER VORARLBERGER LANDESREGIERUNG

Genehmigt mit Bescheid vom 25.10.2022

Zl.: VIIa-50.030.57-5//201

Für die Vorarlberger Landesregierung

im Auftrag

Dipl Ing Felix Horn

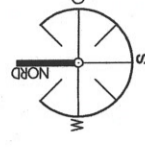


### PLANZEICHENERKLÄRUNG:

- Planungsbereich
- Widmungsgrenze
- Vorbehaltsfläche gem. § 20 RPG
- Freifläche Landwirtschaftsgebiet gem. § 18 Abs. 3 RPG
- Ersichtlichmachung Straßen gem. § 12 Abs. 8 RPG
- Verkehrsfläche Straßen gem. § 19 RPG
- Baufläche Wohngebiet gem. § 14 Abs. 3 RPG
- Baufläche Mischgebiet gem. § 14 Abs. 4 RPG
- Bauenwartungsfläche Wohngebiet gem. § 17 RPG



Maßstab 1 : 5000



### Rechtsgültige Planungsgrundlage:

- Räumliches Entwicklungskonzept
- Flächenwidmungsplan
- Überörtliche Raumordnung

### Quellen und Plangrundlagen:

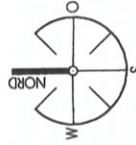
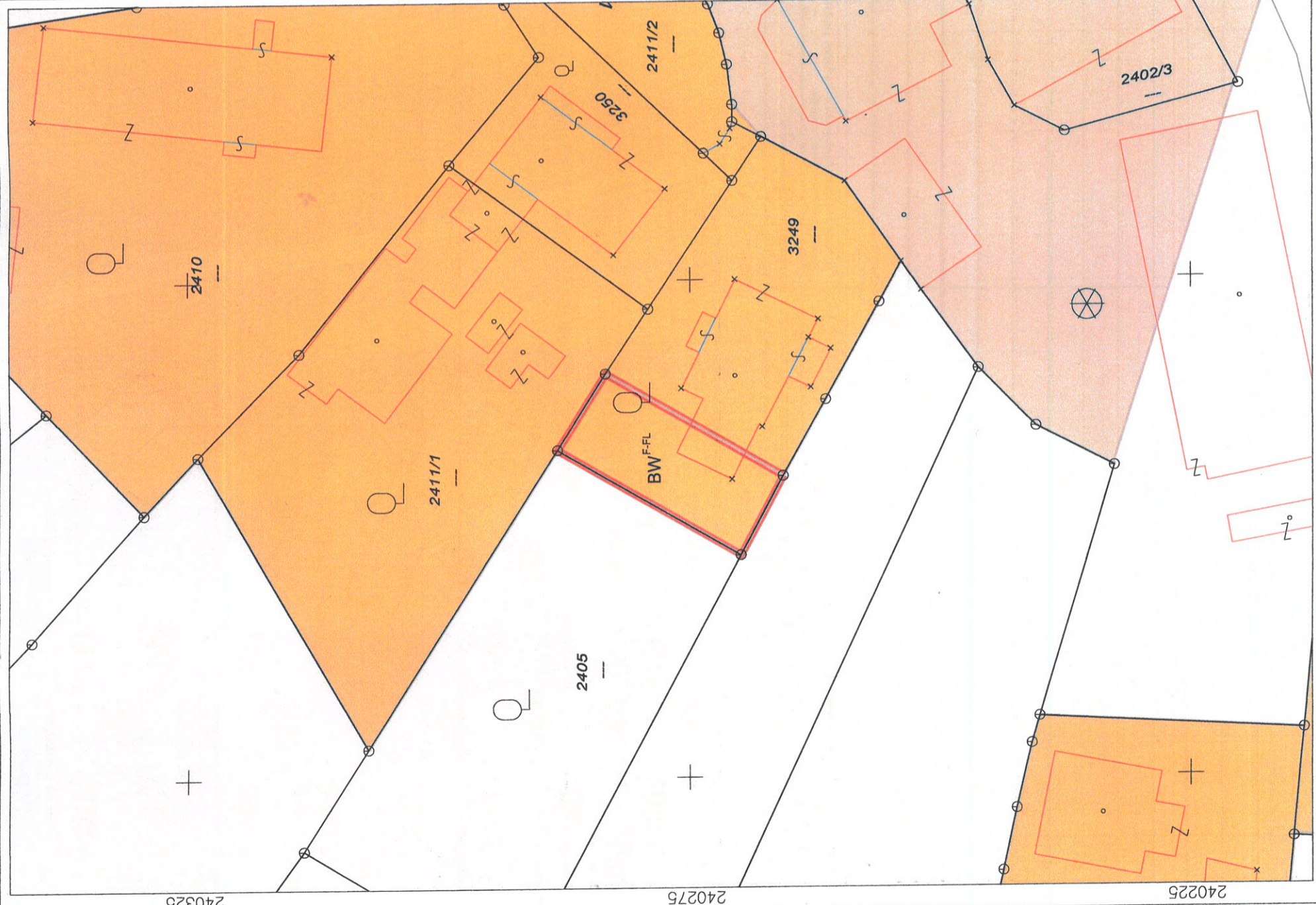
- Digitale Katastermappe Stand: 01.04.2021 © AdVLR
- Lage- u. Höhenplan nach: © AdVLR
- Naturaufnahme:
- Stand FLW: 20.07.2020

### MITARBEIT:

Bereichsleitung: Florian Lehner BSc  
Planerstellung: DI Leonhard Wiesauer  
EDV-Zahl: rplg.meiningen TB 286, PL 83  
Projektnummer: Umw. Lenz Gp 3249 R21mei.n.53059  
Datum Ausgabe: 07.12.2021

### DER PLANVERFASSER:

DI ANDREAS FALCH  
Raumplanung und Raumordnung  
FALCH ZIVILTECHNIKER  
staatlich befugt und beidseitig  
6500 LANDECK Bruggfeldstraße 23 office@falch.at



Zustand nach Umwidmung Maßstab 1:500